









Trasy linii średnich napięć 15kV
i lokalizacja stacji transformatorowych 15/0,4kV
na terenie Gminy Mirzec
będących w eksploatacji Rejonu Energetycznego Skarżysko

Oznaczenia na rysunku	
	granica Gminy Mirzec
	linia nap. 15kV GPZ Skarżysko Północ-Kościelne
	linia nap. 15kV GPZ Itza-Seredzice
	linia nap. 15kV GPZ Itza-Mirzec
	linia nap. 15kV GPZ Itza-Seredzice (eksploatacja RE Radom)
	linia nap. 15kV GPZ Starachowice Północ-Trębowiec (Itza 35)
	linia nap. 15kV GPZ Itza-Henryk 2 (Itza 70)
	linia nap. 15kV nie będąca na majątku i eksploatacji RE Skarżysko

