

**ZARZĄDZENIE NR 0050.1.2025  
WÓJTA GMINY MIRZEC**

z dnia 3 stycznia 2025 r.

**w sprawie przeprowadzenia konsultacji społecznych z mieszkańcami sołectwa Mirzec I w sprawie nadania nazw ulic w miejscowości Mirzec**

Na podstawie art. 30 ust. 2 pkt 2 ustawy z dnia 8 marca 1990 r. o samorządzie gminnym (Dz.U. z 2024 r. poz. 1465, z późn.zm.) w związku z Uchwałą Nr X/73/2019 Rady Gminy w Mircu z dnia 26 kwietnia 2019 r. w sprawie zasad i trybu przeprowadzania konsultacji społecznych z mieszkańcami gminy Mirzec (Dz. Urz. Woj. Świętokrzyskiego z 2019 r. poz. 2053) zarządza się, co następuje:

**§ 1. 1.** Postanawia się przeprowadzić konsultacje społeczne z mieszkańcami sołectwa Mirzec I, w celu poznania opinii mieszkańców w sprawie będącej przedmiotem konsultacji tj. nadania nazw ulic:

- 1) drodze wewnętrznej położonej na działkach nr ewidencyjny 226/20, 226/21 i 130/4;
- 2) drodze gminnej Mirzec Majorat (centrum) położonej na działkach nr ewidencyjny 226/7 i 226/5;
- 3) drodze wojewódzkiej DW 744 Radom-Starachowice położonej na działkach nr ewidencyjny 221, 226/19 i w granicach części działki nr ewidencyjny 226/6;
- 4) drodze powiatowej 1772T przez wieś Mirzec-Malcówki położonej na części działki nr ewidencyjny 820;
- 5) drodze gminnej 347011T Mirzec Majorat-Tychów Nowy położonej na działkach nr ewidencyjny 163 i 164;
- 6) drodze gminnej 347022T Mirzec Majorat I położonej na działce nr ewidencyjny 133/1;
- 7) drodze gminnej 347024T Mirzec Majorat III położonej na działkach nr ewidencyjny 196/1 i 187/3;
- 8) drodze gminnej 347021T Mirzec Podborki-Mirzec Majorat położonej na działce nr ewidencyjny 107;
- 9) drodze gminnej 347004T Podborki-Majorat położonej na działce nr ewidencyjny 31;
- 10) drodze dojazdowej położonej na działce nr ewidencyjny 72, które są przedmiotem projektów Uchwał Rady Gminy w Mircu:

- 1) w sprawie nadania nazwy ulica Parkowa;
- 2) w sprawie nadania nazwy ulica Bankowa;
- 3) w sprawie nadania nazwy ulica Majorat;
- 4) w sprawie nadania nazwy ulica Widokowa;
- 5) w sprawie nadania nazwy ulica Dworska;
- 6) w sprawie nadania nazwy ulica Topolowa;
- 7) w sprawie nadania nazwy ulica Brzozowa;
- 8) w sprawie nadania nazwy ulica Spacerowa;
- 9) w sprawie nadania nazwy ulica Akacyjowa;
- 10) w sprawie nadania nazwy ulica Łukowa, w miejscowości Mirzec, obręb geodezyjny Mirzec I, gm. Mirzec.

2. Uprawnionymi do udziału w konsultacjach społecznych są osoby zamieszkujące w sołectwie Mirzec I.

3. Konsultacje uważa się za ważne niezależnie od liczby mieszkańców, którzy wzięli w nich udział.

4. Celem konsultacji społecznych jest zapoznanie mieszkańców sołectwa Mirzec I z projektami uchwał:

- 1) w sprawie nadania nazwy ulica Parkowa;
- 2) w sprawie nadania nazwy ulica Bankowa;
- 3) w sprawie nadania nazwy ulica Majorat;

*[Faint signature and stamp]*

- 4) w sprawie nadania nazwy ulica Widokowa;
- 5) w sprawie nadania nazwy ulica Dworska;
- 6) w sprawie nadania nazwy ulica Topolowa;
- 7) w sprawie nadania nazwy ulica Brzozowa;
- 8) w sprawie nadania nazwy ulica Spacerowa;
- 9) w sprawie nadania nazwy ulica Akacjowa;
- 10) w sprawie nadania nazwy ulica Łąkowa, i zebranie opinii oraz uwag mieszkańców.

§ 2. 1. Konsultacje społeczne odbywać się będą w terminie od dnia 07.01.2025 r. do 21.01.2025 r. Konsultacje będą przeprowadzone w formie pisemnej i elektronicznej, poprzez wypełnienie i podpisanie ankiety stanowiącej Załącznik nr 11. Niepodpisana może być ankieta przesłana e-mailem.

2. Projekty konsultowanych uchwał wraz z ankietą konsultacyjną, dostępne będą:

- 1) na stronie internetowej Gminy Mirzec ( [www.mirzec.pl](http://www.mirzec.pl) - zakładka Dla Mieszkańca - Konsultacje społeczne);
- 2) w Biuletynie Informacji Publicznej ( <https://bip.mirzec.pl> - zakładka Konsultacje społeczne);
- 3) w wersji papierowej w sekretariacie Urzędu Gminy w Mircu, Mirzec Stary 9, 27-220 Mirzec, w dniach i godzinach urzędowania;
- 4) na tablicy ogłoszeń w sołectwie Mirzec I;
- 5) w wersji papierowej u sołtysa sołectwa Mirzec I.

3. Ankietę można złożyć w wersji:

- 1) papierowej poprzez dostarczenie do Urzędu Gminy w Mircu, Mirzec Stary 9, 27-220 Mirzec w godzinach pracy Urzędu (decyduje data wpływu) lub
- 2) elektronicznie- wysyłając drogą elektroniczną na adres e-mail: [sekretariat@mirzec.pl](mailto:sekretariat@mirzec.pl) w terminie wskazanym w Zarządzeniu.

4. Projekty Uchwał stanowią załączniki od nr 1 do nr 10, ankieta konsultacyjna stanowi załącznik nr 11, obwieszczenie konsultacji społecznych stanowi załącznik nr 12 do niniejszego Zarządzenia.

§ 3. Konsultacje mają zasięg lokalny.

§ 4. Wyniki konsultacji zostaną podane przez Wójta Gminy Mirzec do publicznej wiadomości w ciągu miesiąca od dnia ich zakończenia na najbliższej sesji Rady Gminy, a także poprzez wywieszenie wyników konsultacji społecznych na tablicy ogłoszeń w Urzędzie Gminy w Mircu , umieszczenie na stronie internetowej Gminy Mirzec [www.mirzec.pl](http://www.mirzec.pl) i na stronie BIP.

§ 5. Przygotowanie i przeprowadzenie konsultacji powierza się starszemu inspektorowi na stanowisku gospodarki nieruchomościami w Referacie Gospodarki Komunalnej, Rolnictwa i Ochrony Środowiska.

§ 6. Zarządzenie wchodzi w życie z dniem podpisania i podlega ogłoszeniu na stronie BIP, stronie internetowej [www.mirzec.pl](http://www.mirzec.pl) oraz tablicy ogłoszeń w Urzędzie Gminy w Mircu i tablicach ogłoszeń w sołectwie Mirzec I.

WOJTA  
*Mirosław Seweryn*  
Mirosław Seweryn

**RADCA PRAWNY**

*Anna Koliqatj*  
KL-R-238

*Załącznik nr 1 do Zarządzenia Nr 0050.1.2025  
Wójta Gminy Mirzec  
z dnia 3 stycznia 2025 r.*

-projekt-

**UCHWAŁA NR.....  
RADY GMINY W MIRCUCU  
z dnia.....**

**w sprawie nadania nazwy ulica Parkowa w miejscowości Mirzec, gm. Mirzec**

Na podstawie art. 18 ust.2 pkt 13, art. 40 ust.1, art.41 ust.1 i art.42 ustawy z dnia 8 marca 1990 r. o samorządzie gminnym (Dz.U. z 2024 r. poz. 1465, z późn. zm.) oraz art.8 ust.1a ustawy z dnia 21 marca 1985r. o drogach publicznych (Dz.U. z 2024r.poz.320, z późn.zm.)

**Rada Gminy w Mircu uchwala, co następuje:**

§ 1. Nadaje się drodze wewnętrznej zlokalizowanej w miejscowości Mirzec, obręb geodezyjny Mirzec I, gm. Mirzec w granicach działek nr 226/20, 226/21 i 130/4 nazwę

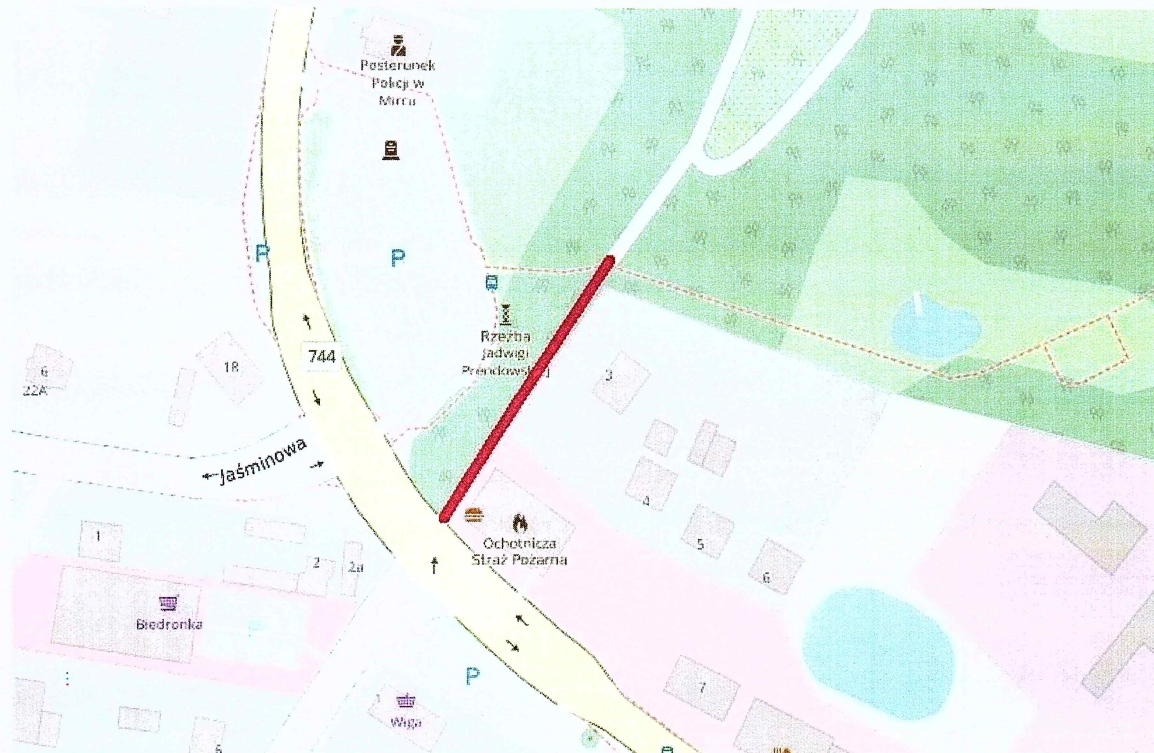
- ulica Parkowa.

2. Przebieg i granice ulicy wymienionej w ust.1 oznaczone są na załączniku graficznym do niniejszej uchwały.

§ 2. Wykonanie uchwały powierza się Wójtowi Gminy Mirzec.

§ 3. Uchwała wchodzi w życie po upływie 14 dni od dnia ogłoszenia w Dzienniku Urzędowym Województwa Świętokrzyskiego.

Załącznik do Projektu Uchwały Nr.....  
Rady Gminy w Mircu  
z dnia .....



 ulica Parkowa

## UZASADNIENIE

Zgodnie z art. 18 ust.2 pkt 13 ustawy z dnia 8 marca 1990 r. o samorządzie gminnym, podejmowanie uchwał w sprawach herbu gminy, nazw ulic i placów będących drogami publicznymi lub nazw dróg wewnętrznych w rozumieniu ustawy z dnia 21 marca 1985 r. o drogach publicznych (Dz. U. z 2024 r. poz. 320, z późn.zm.), a także wznoszenia pomników należy do wyłącznej właściwości rady gminy.

Ustalenie nowej nazwy ulicy, będącej przedmiotem niniejszej uchwały wiąże się z potrzebą zapewnienia prawidłowej i czytelnej numeracji porządkowej, położonych w jej sąsiedztwie nieruchomości przeznaczonych pod zabudowę, zgodnie z zasadami wynikającymi z rozporządzenia Ministra Rozwoju, Pracy i Technologii z dnia 21 lipca 2021r. w sprawie ewidencji miejscowości, ulic i adresów (Dz. U. poz. 1368). Ponadto nadanie nazwy dla drogi ułatwi jej identyfikację w rejonie. Zgodnie z art. 8 ust. 1a ustawy z dnia z dnia 21 marca 1985r. o drogach publicznych ( Dz. U. z 2024r. poz. 320, z późn. zm.) podjęcie przez radę gminy uchwały w sprawie nadania nazwy drodze wewnętrznej wymaga uzyskania pisemnej zgody właścicieli terenów, na których jest ona zlokalizowana. Uzyskano zgodę współwłaścicieli działek nr 226/21 i 130/4 zlokalizowanych w pasie drogi wewnętrznej w celu nadania nazwy ulicy. Działka nr 226/20 jest własnością Gminy Mirzec.

W związku z powyższym zasadne jest podjęcie przedmiotowej uchwały.

*Załącznik nr 2 do Zarządzenia Nr 0050.1.2025  
Wójta Gminy Mirzec  
z dnia 3 stycznia 2025 r.*

-projekt-

**UCHWAŁA NR.....  
RADY GMINY W MIRCU  
z dnia.....**

**w sprawie nadania nazwy ulica Bankowa w miejscowości Mirzec, gm. Mirzec**

Na podstawie art. 18 ust.2 pkt 13, art. 40 ust.1, art.41 ust.1 i art.42 ustawy z dnia 8 marca 1990 r. o samorządzie gminnym (Dz.U. z 2024 r. poz. 1465, z późn. zm.)

**Rada Gminy w Mircu uchwala, co następuje:**

§ 1. Nadaje się drodze gminnej Mirzec Majorat (centrum) zlokalizowanej w miejscowości Mirzec, obręb geodezyjny Mirzec I, gm. Mirzec w granicach działek nr 226/7 i 226/5 nazwę

- ulica Bankowa.


2. Przebieg i granice ulicy wymienionej w ust.1 oznaczone są na załączniku graficznym do niniejszej uchwały.

§ 2. Wykonanie uchwały powierza się Wójtowi Gminy Mirzec.

§ 3. Uchwała wchodzi w życie po upływie 14 dni od dnia ogłoszenia w Dzienniku Urzędowym Województwa Świętokrzyskiego.

Załącznik do Projektu Uchwały Nr.....  
Rady Gminy w Mircu  
z dnia .....



 ulica Bankowa

## UZASADNIENIE

Zgodnie z art. 18 ust.2 pkt 13 ustawy z dnia 8 marca 1990 r. o samorządzie gminnym, podejmowanie uchwał w sprawach herbu gminy, nazw ulic i placów będących drogami publicznymi lub nazw dróg wewnętrznych w rozumieniu ustawy z dnia 21 marca 1985 r. o drogach publicznych (Dz. U. z 2024 r. poz. 320, z późn.zm.), a także wznoszenia pomników należy do wyłącznej właściwości rady gminy.

Ustalenie nowej nazwy ulicy, będącej przedmiotem niniejszej uchwały wiąże się z potrzebą zapewnienia prawidłowej i czytelnej numeracji porządkowej, położonych w jej sąsiedztwie nieruchomości przeznaczonych pod zabudowę, zgodnie z zasadami wynikającymi z rozporządzenia Ministra Rozwoju, Pracy i Technologii z dnia 21 lipca 2021r. w sprawie ewidencji miejscowości, ulic i adresów (Dz. U. poz. 1368). Ponadto nadanie nazwy dla drogi ułatwi jej identyfikację w rejonie.

W związku z powyższym zasadne jest podjęcie przedmiotowej uchwały.



Załącznik nr 3 do Zarządzenia Nr 0050.1.2025  
Wójta Gminy Mirzec  
z dnia 3 stycznia 2025 r.

-projekt-

**UCHWAŁA NR.....**  
**RADY GMINY W MIRCUCU**  
**z dnia.....**

**w sprawie nadania nazwy ulica Majorat w miejscowości Mirzec, gm. Mirzec**

Na podstawie art. 18 ust.2 pkt 13, art. 40 ust.1, art.41 ust.1 i art.42 ustawy z dnia 8 marca 1990 r. o samorządzie gminnym (Dz.U. z 2024 r. poz. 1465, z późn. zm.) oraz art.8 ust.1a ustawy z dnia 21 marca 1985r. o drogach publicznych (Dz.U. z 2024r.poz.320, z późn.zm.)

**Rada Gminy w Mircu uchwala, co następuje:**

§ 1. Nadaje się drodze wojewódzkiej DW 744 Radom-Starachowice zlokalizowanej w miejscowości Mirzec, obręb geodezyjny Mirzec I, gm. Mirzec w granicach działek nr 221, 226/19 i w granicach części działki nr 226/6 nazwę

- ulica Majorat.

2. Przebieg i granice ulicy wymienionej w ust.1 oznaczone są na załączniku graficznym do niniejszej uchwały.

§ 2. Wykonanie uchwały powierza się Wójtowi Gminy Mirzec.

§ 3. Uchwała wchodzi w życie po upływie 14 dni od dnia ogłoszenia w Dzienniku Urzędowym Województwa Świętokrzyskiego.

Załącznik do Projektu Uchwały Nr.....  
Rady Gminy w Mircu  
z dnia .....



 ulica Majorat

## UZASADNIENIE

Zgodnie z art. 18 ust.2 pkt 13 ustawy z dnia 8 marca 1990 r. o samorządzie gminnym, podejmowanie uchwał w sprawach herbu gminy, nazw ulic i placów będących drogami publicznymi lub nazw dróg wewnętrznych w rozumieniu ustawy z dnia 21 marca 1985 r. o drogach publicznych (Dz. U. z 2024 r. poz. 320, z późn.zm.), a także wznoszenia pomników należy do wyłącznej właściwości rady gminy.

Ustalenie nowej nazwy ulicy, będącej przedmiotem niniejszej uchwały wiąże się z potrzebą zapewnienia prawidłowej i czytelnej numeracji porządkowej, położonych w jej sąsiedztwie nieruchomości przeznaczonych pod zabudowę, zgodnie z zasadami wynikającymi z rozporządzenia Ministra Rozwoju, Pracy i Technologii z dnia 21 lipca 2021r. w sprawie ewidencji miejscowości, ulic i adresów (Dz. U. poz. 1368). Ponadto nadanie nazwy dla drogi ułatwi jej identyfikację w rejonie. Zgodnie z art. 8 ust. 1a ustawy z dnia z dnia 21 marca 1985r. o drogach publicznych (Dz. U. z 2024 r. poz. 320, z późn. zm.) podjęcie przez radę gminy uchwały w sprawie nadania nazwy drodze wewnętrznej wymaga uzyskania pisemnej zgody właścicieli terenów, na których jest ona zlokalizowana. Uzyskano zgodę właściciela działki nr 226/6 zlokalizowanej w pasie drogi wojewódzkiej w celu nadania nazwy ulicy. Działka nr 221 posiada kategorię drogi publicznej -wojewódzkiej, natomiast działka nr 226/19 stanowi własność Gminy Mirzec.

W związku z powyższym zasadne jest podjęcie przedmiotowej uchwały.

Załącznik nr 4 do Zarządzenia Nr 0050.1.2025  
Wójta Gminy Mirzec  
z dnia 3 stycznia 2025 r.

-projekt-

**UCHWAŁA NR.....**  
**RADY GMINY W MIRCUC**  
**z dnia.....**

**w sprawie nadania nazwy ulica Widokowa w miejscowości Mirzec, gm. Mirzec**

Na podstawie art. 18 ust.2 pkt 13, art. 40 ust.1, art.41 ust.1 i art.42 ustawy z dnia 8 marca 1990 r. o samorządzie gminnym (Dz.U. z 2024 r. poz. 1465, z późn. zm.)

**Rada Gminy w Mircu uchwała, co następuje:**

§ 1. Nadaje się drodze powiatowej 1772T przez wieś Mirzec-Malcówki zlokalizowanej w miejscowości Mirzec, obręb geodezyjny Mirzec I, gm. Mirzec w granicach części działki nr 820 nazwę

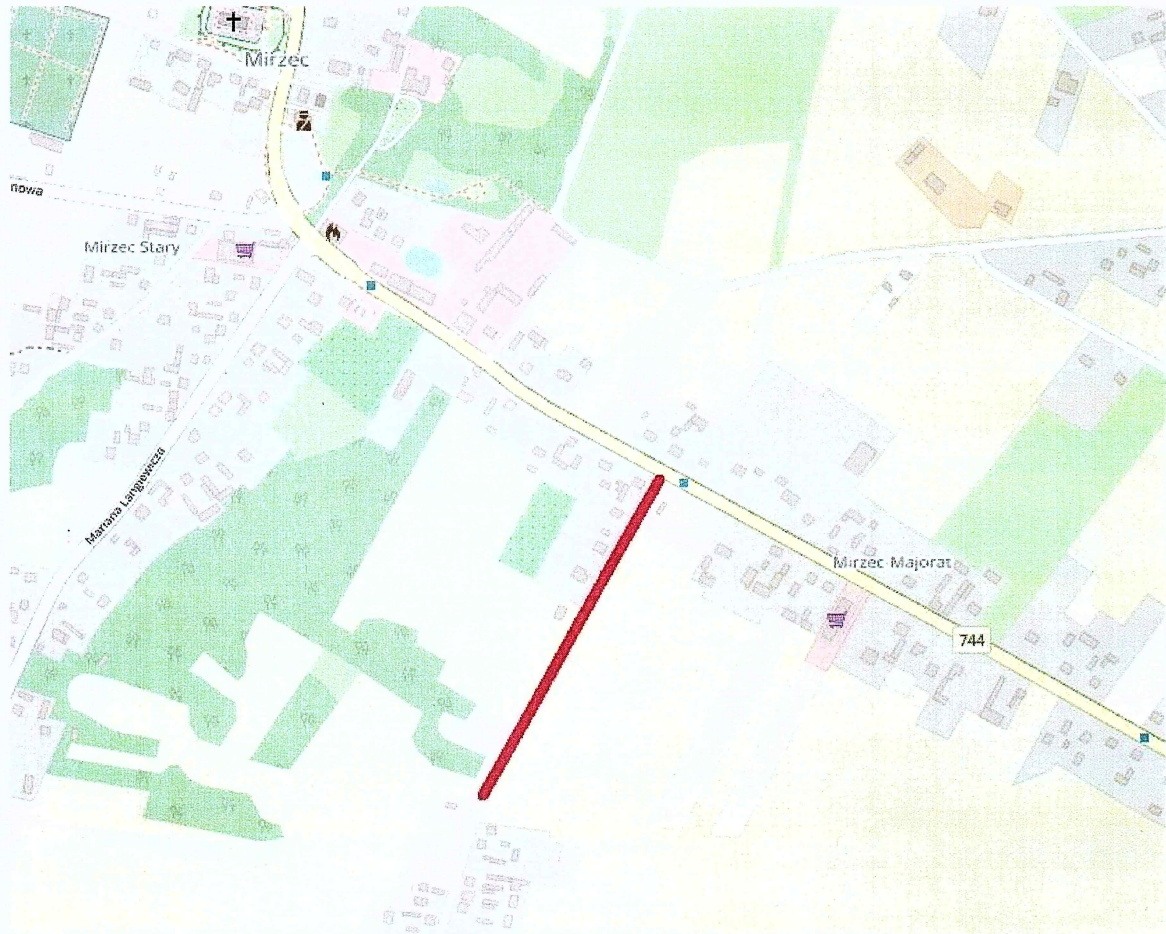
- ulica Widokowa.


2. Przebieg i granice ulicy wymienionej w ust.1 oznaczone są na załączniku graficznym do niniejszej uchwały.

§ 2. Wykonanie uchwały powierza się Wójtowi Gminy Mirzec.

§ 3. Uchwała wchodzi w życie po upływie 14 dni od dnia ogłoszenia w Dzienniku Urzędowym Województwa Świętokrzyskiego.

Załącznik do Projektu Uchwały Nr.....  
Rady Gminy w Mircu  
z dnia .....



 ulica Widokowa

## UZASADNIENIE

Zgodnie z art. 18 ust.2 pkt 13 ustawy z dnia 8 marca 1990 r. o samorządzie gminnym, podejmowanie uchwał w sprawach herbu gminy, nazw ulic i placów będących drogami publicznymi lub nazw dróg wewnętrznych w rozumieniu ustawy z dnia 21 marca 1985 r. o drogach publicznych (Dz. U. z 2024 r. poz. 320, z późn.zm.), a także wznoszenia pomników należy do wyłącznej właściwości rady gminy.

Ustalenie nowej nazwy ulicy, będącej przedmiotem niniejszej uchwały wiąże się z potrzebą zapewnienia prawidłowej i czytelnej numeracji porządkowej, położonych w jej sąsiedztwie nieruchomości przeznaczonych pod zabudowę, zgodnie z zasadami wynikającymi z rozporządzenia Ministra Rozwoju, Pracy i Technologii z dnia 21 lipca 2021r. w sprawie ewidencji miejscowości, ulic i adresów (Dz. U. poz. 1368). Ponadto nadanie nazwy dla drogi ułatwi jej identyfikację w rejonie.

W związku z powyższym zasadne jest podjęcie przedmiotowej uchwały.

Załącznik nr 5 do Zarządzenia Nr 0050.1.2025  
Wójta Gminy Mirzec  
z dnia 3 stycznia 2025 r.

-projekt-

**UCHWAŁA NR.....**  
**RADY GMINY W MIRZCU**  
**z dnia.....**

**w sprawie nadania nazwy ulica Dworska w miejscowości Mirzec, gm. Mirzec**

Na podstawie art. 18 ust.2 pkt 13, art. 40 ust.1, art.41 ust.1 i art.42 ustawy z dnia 8 marca 1990 r. o samorządzie gminnym (Dz.U. z 2024 r. poz. 1465, z późn. zm.)

**Rada Gminy w Mircu uchwala, co następuje:**

§ 1. Nadaje się drodze gminnej 347011T Mirzec Majorat-Tychów Nowy zlokalizowanej w miejscowości Mirzec, obręb geodezyjny Mirzec I, gm. Mirzec w granicach działek nr163 i 164 nazwę

- ulica Dworska.

2. Przebieg i granice ulicy wymienionej w ust.1 oznaczone są na załączniku graficznym do niniejszej uchwały.

§ 2. Wykonanie uchwały powierza się Wójtowi Gminy Mirzec.

§ 3. Uchwała wchodzi w życie po upływie 14 dni od dnia ogłoszenia w Dzienniku Urzędowym Województwa Świętokrzyskiego.

Załącznik do Projektu Uchwały Nr.....  
Rady Gminy w Mircu  
z dnia .....



 ulica Dworska



## UZASADNIENIE

Zgodnie z art. 18 ust.2 pkt 13 ustawy z dnia 8 marca 1990 r. o samorządzie gminnym, podejmowanie uchwał w sprawach herbu gminy, nazw ulic i placów będących drogami publicznymi lub nazw dróg wewnętrznych w rozumieniu ustawy z dnia 21 marca 1985 r. o drogach publicznych (Dz. U. z 2024 r. poz. 320, z późn.zm.), a także wznoszenia pomników należy do wyłącznej właściwości rady gminy.

Ustalenie nowej nazwy ulicy, będącej przedmiotem niniejszej uchwały wiąże się z potrzebą zapewnienia prawidłowej i czytelnej numeracji porządkowej, położonych w jej sąsiedztwie nieruchomości przeznaczonych pod zabudowę, zgodnie z zasadami wynikającymi z rozporządzenia Ministra Rozwoju, Pracy i Technologii z dnia 21 lipca 2021r. w sprawie ewidencji miejscowości, ulic i adresów (Dz. U. poz. 1368). Ponadto nadanie nazwy dla drogi ułatwi jej identyfikację w rejonie.

W związku z powyższym zasadne jest podjęcie przedmiotowej uchwały.

*Załącznik nr 6 do Zarządzenia Nr 0050.1.2025  
Wójta Gminy Mirzec  
z dnia 3 stycznia 2025 r.*

-projekt-

**UCHWAŁA NR.....  
RADY GMINY W MIRCUCU  
z dnia.....**

**w sprawie nadania nazwy ulica Topolowa w miejscowości Mirzec, gm. Mirzec**

Na podstawie art. 18 ust.2 pkt 13, art. 40 ust.1, art.41 ust.1 i art.42 ustawy z dnia 8 marca 1990 r. o samorządzie gminnym (Dz.U. z 2024 r. poz. 1465, z późn. zm.)

**Rada Gminy w Mircu uchwala, co następuje:**

§ 1. Nadaje się drodze gminnej 347022T Mirzec Majorat I zlokalizowanej w miejscowości Mirzec, obręb geodezyjny Mirzec I, gm. Mirzec w granicach działki nr 133/1 nazwę

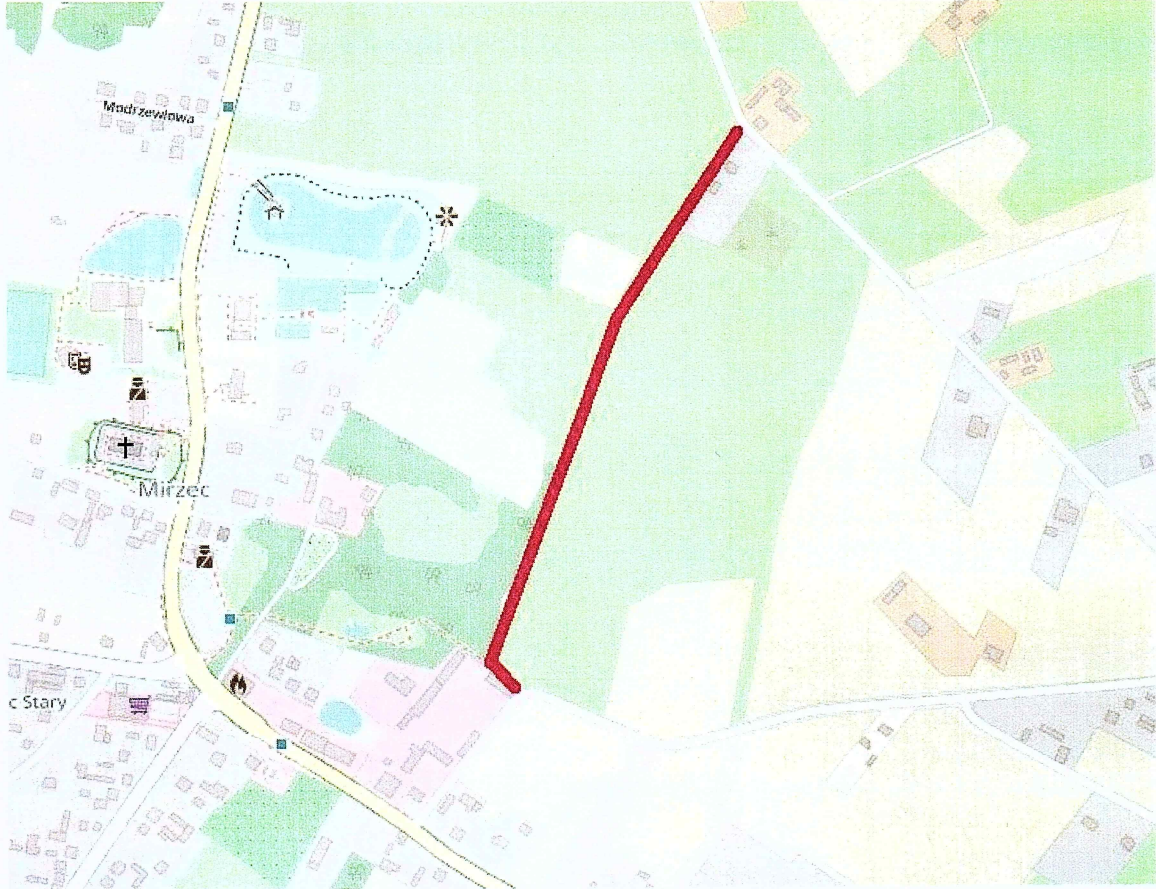
- ulica Topolowa.

2. Przebieg i granice ulicy wymienionej w ust.1 oznaczone są na załączniku graficznym do niniejszej uchwały.

§ 2. Wykonanie uchwały powierza się Wójtowi Gminy Mirzec.

§ 3. Uchwała wchodzi w życie po upływie 14 dni od dnia ogłoszenia w Dzienniku Urzędowym Województwa Świętokrzyskiego.

Załącznik do Projektu Uchwały Nr.....  
Rady Gminy w Mircu  
z dnia .....



 ulica Topolowa

## UZASADNIENIE

Zgodnie z art. 18 ust.2 pkt 13 ustawy z dnia 8 marca 1990 r. o samorządzie gminnym, podejmowanie uchwał w sprawach herbu gminy, nazw ulic i placów będących drogami publicznymi lub nazw dróg wewnętrznych w rozumieniu ustawy z dnia 21 marca 1985 r. o drogach publicznych (Dz. U. z 2024 r. poz. 320, z późn.zm.), a także wznoszenia pomników należy do wyłącznej właściwości rady gminy.

Ustalenie nowej nazwy ulicy, będącej przedmiotem niniejszej uchwały wiąże się z potrzebą zapewnienia prawidłowej i czytelnej numeracji porządkowej, położonych w jej sąsiedztwie nieruchomości przeznaczonych pod zabudowę, zgodnie z zasadami wynikającymi z rozporządzenia Ministra Rozwoju, Pracy i Technologii z dnia 21 lipca 2021r. w sprawie ewidencji miejscowości, ulic i adresów (Dz. U. poz. 1368). Ponadto nadanie nazwy dla drogi ułatwi jej identyfikację w rejonie.

W związku z powyższym zasadne jest podjęcie przedmiotowej uchwały.

*Załącznik nr 7 do Zarządzenia Nr 0050.1.2025  
Wójta Gminy Mirzec  
z dnia 3 stycznia 2025 r.*

-projekt-

**UCHWAŁA NR.....  
RADY GMINY W MIRCUCU  
z dnia.....**

**w sprawie nadania nazwy ulica Brzozowa w miejscowości Mirzec, gm. Mirzec**

Na podstawie art. 18 ust.2 pkt 13, art. 40 ust.1, art.41 ust.1 i art.42 ustawy z dnia 8 marca 1990 r. o samorządzie gminnym (Dz.U. z 2024 r. poz. 1465, z późn. zm.)

**Rada Gminy w Mircu uchwala, co następuje:**

§ 1. Nadaje się drodze gminnej 347024T Mirzec Majorat III zlokalizowanej w miejscowości Mirzec, obręb geodezyjny Mirzec I, gm. Mirzec w granicach działek nr 196/1 i 187/3 nazwę

- ulica Brzozowa.

2. Przebieg i granice ulicy wymienionej w ust.1 oznaczone są na załączniku graficznym do niniejszej uchwały.

§ 2. Wykonanie uchwały powierza się Wójtowi Gminy Mirzec.

§ 3. Uchwała wchodzi w życie po upływie 14 dni od dnia ogłoszenia w Dzienniku Urzędowym Województwa Świętokrzyskiego.

Załącznik do Projektu Uchwały Nr.....  
Rady Gminy w Mircu  
z dnia .....



 ulica Brzozowa

## UZASADNIENIE

Zgodnie z art. 18 ust.2 pkt 13 ustawy z dnia 8 marca 1990 r. o samorządzie gminnym, podejmowanie uchwał w sprawach herbu gminy, nazw ulic i placów będących drogami publicznymi lub nazw dróg wewnętrznych w rozumieniu ustawy z dnia 21 marca 1985 r. o drogach publicznych (Dz. U. z 2024 r. poz. 320, z późn.zm.), a także wznoszenia pomników należy do wyłącznej właściwości rady gminy.

Ustalenie nowej nazwy ulicy, będącej przedmiotem niniejszej uchwały wiąże się z potrzebą zapewnienia prawidłowej i czytelnej numeracji porządkowej, położonych w jej sąsiedztwie nieruchomości przeznaczonych pod zabudowę, zgodnie z zasadami wynikającymi z rozporządzenia Ministra Rozwoju, Pracy i Technologii z dnia 21 lipca 2021r. w sprawie ewidencji miejscowości, ulic i adresów (Dz. U. poz. 1368). Ponadto nadanie nazwy dla drogi ułatwi jej identyfikację w rejonie.

W związku z powyższym zasadne jest podjęcie przedmiotowej uchwały.

*Załącznik nr 8 do Zarządzenia Nr 0050.1.2025  
Wójta Gminy Mirzec  
z dnia 3 stycznia 2025 r.*

-projekt-

**UCHWAŁA NR.....  
RADY GMINY W MIRCUCU  
z dnia.....**

**w sprawie nadania nazwy ulica Spacerowa w miejscowości Mirzec, gm. Mirzec**

Na podstawie art. 18 ust.2 pkt 13, art. 40 ust.1, art.41 ust.1 i art.42 ustawy z dnia 8 marca 1990 r. o samorządzie gminnym (Dz.U. z 2024 r. poz. 1465, z późn. zm.)

**Rada Gminy w Mirzcu uchwała, co następuje:**

§ 1. Nadaje się drodze gminnej 347021T Mirzec Podborki-Mirzec Majorat zlokalizowanej w miejscowości Mirzec, obręb geodezyjny Mirzec I, gm. Mirzec w granicach działki nr 107 nazwę

- ulica Spacerowa.

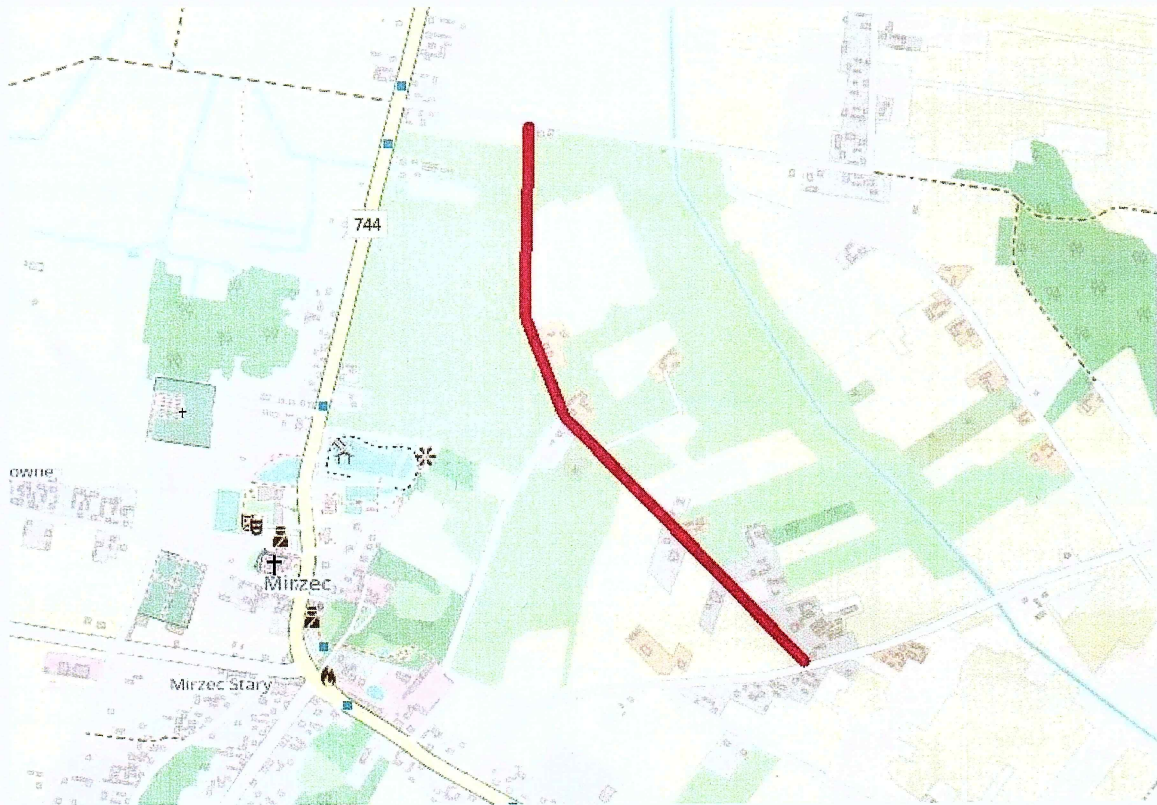
2. Przebieg i granice ulicy wymienionej w ust.1 oznaczone są na załączniku graficznym do niniejszej uchwały.

§ 2. Wykonanie uchwały powierza się Wójtowi Gminy Mirzec.

§ 3. Uchwała wchodzi w życie po upływie 14 dni od dnia ogłoszenia w Dzienniku Urzędowym Województwa Świętokrzyskiego.



Załącznik do Projektu Uchwały Nr.....  
Rady Gminy w Mirzeu  
z dnia .....



 ulica Spacerowa

## UZASADNIENIE

Zgodnie z art. 18 ust.2 pkt 13 ustawy z dnia 8 marca 1990 r. o samorządzie gminnym, podejmowanie uchwał w sprawach herbu gminy, nazw ulic i placów będących drogami publicznymi lub nazw dróg wewnętrznych w rozumieniu ustawy z dnia 21 marca 1985 r. o drogach publicznych (Dz. U. z 2024 r. poz. 320, z późn.zm.), a także wznoszenia pomników należy do wyłącznej właściwości rady gminy.

Ustalenie nowej nazwy ulicy, będącej przedmiotem niniejszej uchwały wiąże się z potrzebą zapewnienia prawidłowej i czytelnej numeracji porządkowej, położonych w jej sąsiedztwie nieruchomości przeznaczonych pod zabudowę, zgodnie z zasadami wynikającymi z rozporządzenia Ministra Rozwoju, Pracy i Technologii z dnia 21 lipca 2021r. w sprawie ewidencji miejscowości, ulic i adresów (Dz. U. poz. 1368). Ponadto nadanie nazwy dla drogi ułatwi jej identyfikację w rejonie.

W związku z powyższym zasadne jest podjęcie przedmiotowej uchwały.

*Załącznik nr 9 do Zarządzenia Nr 0050.1.2025  
Wójta Gminy Mirzec  
z dnia 3 stycznia 2025 r.*

-projekt-

**UCHWAŁA NR.....  
RADY GMINY W MIRCUCU  
z dnia.....**

**w sprawie nadania nazwy ulica Akacjowa w miejscowości Mirzec, gm. Mirzec**

Na podstawie art. 18 ust.2 pkt 13, art. 40 ust.1, art.41 ust.1 i art.42 ustawy z dnia 8 marca 1990 r. o samorządzie gminnym (Dz.U. z 2024 r. poz. 1465, z późn. zm.)

**Rada Gminy w Mircu uchwala, co następuje:**

§ 1. Nadaje się drodze gminnej 347004T Podborki-Majorat zlokalizowanej w miejscowości Mirzec, obręb geodezyjny Mirzec I, gm. Mirzec w granicach działki nr 31 nazwę

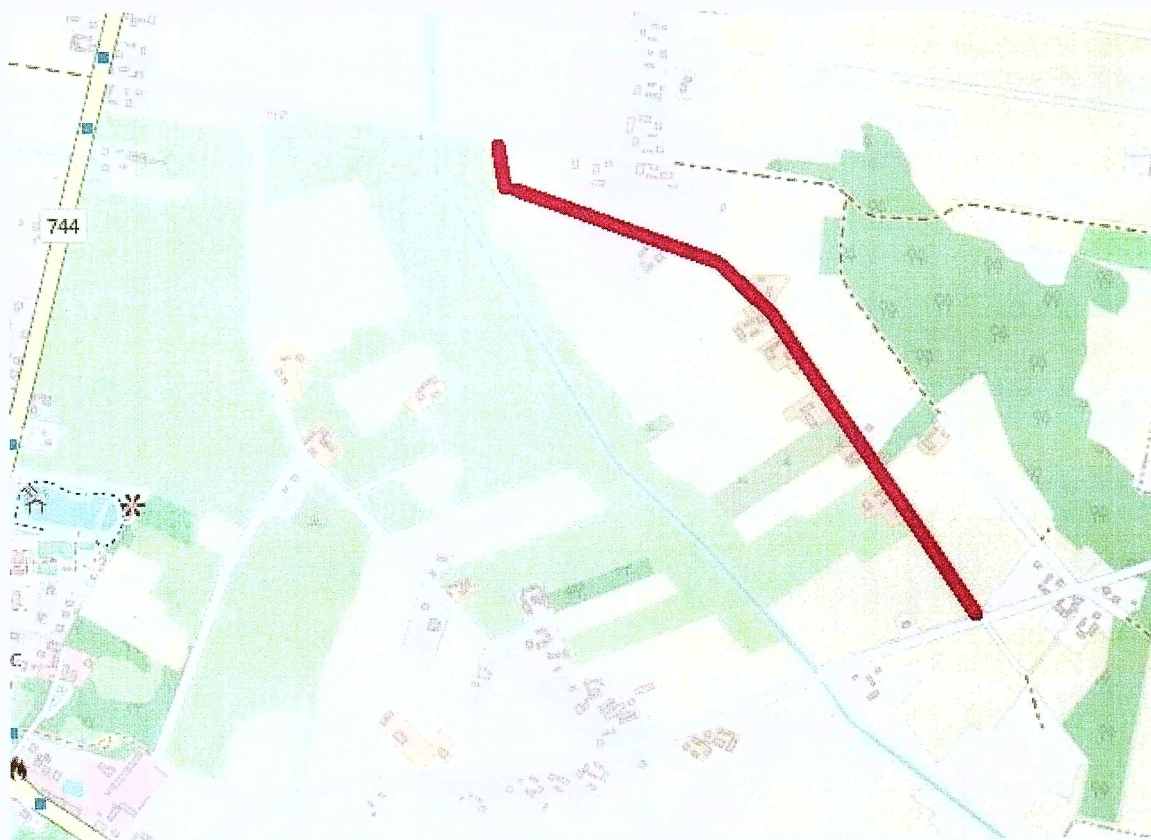
- ulica Akacjowa.


2. Przebieg i granice ulicy wymienionej w ust.1 oznaczone są na załączniku graficznym do niniejszej uchwały.

§ 2. Wykonanie uchwały powierza się Wójtowi Gminy Mirzec.

§ 3. Uchwała wchodzi w życie po upływie 14 dni od dnia ogłoszenia w Dzienniku Urzędowym Województwa Świętokrzyskiego.

Załącznik do Projektu Uchwały Nr.....  
Rady Gminy w Mircu  
z dnia .....



 ulica Akacyjowa

## UZASADNIENIE

Zgodnie z art. 18 ust.2 pkt 13 ustawy z dnia 8 marca 1990 r. o samorządzie gminnym, podejmowanie uchwał w sprawach herbu gminy, nazw ulic i placów będących drogami publicznymi lub nazw dróg wewnętrznych w rozumieniu ustawy z dnia 21 marca 1985 r. o drogach publicznych (Dz. U. z 2024 r. poz. 320, z późn.zm.), a także wznoszenia pomników należy do wyłącznej właściwości rady gminy.

Ustalenie nowej nazwy ulicy, będącej przedmiotem niniejszej uchwały wiąże się z potrzebą zapewnienia prawidłowej i czytelnej numeracji porządkowej, położonych w jej sąsiedztwie nieruchomości przeznaczonych pod zabudowę, zgodnie z zasadami wynikającymi z rozporządzenia Ministra Rozwoju, Pracy i Technologii z dnia 21 lipca 2021r. w sprawie ewidencji miejscowości, ulic i adresów (Dz. U. poz. 1368). Ponadto nadanie nazwy dla drogi ułatwi jej identyfikację w rejonie.

W związku z powyższym zasadne jest podjęcie przedmiotowej uchwały.

*Załącznik nr 10 do Zarządzenia Nr 0050.1.2025  
Wójta Gminy Mirzec  
z dnia 3 stycznia 2025 r.*

-projekt-

**UCHWAŁA NR.....  
RADY GMINY W MIRCUC  
z dnia.....**

**w sprawie nadania nazwy ulica Łąkowa w miejscowości Mirzec, gm. Mirzec**

Na podstawie art. 18 ust.2 pkt 13, art. 40 ust.1, art.41 ust.1 i art.42 ustawy z dnia 8 marca 1990 r. o samorządzie gminnym (Dz.U. z 2024 r. poz. 1465, z późn. zm.)

**Rada Gminy w Mirzcu uchwała, co następuje:**

§ 1. Nadaje się drodze dojazdowej (stanowiącej własność Gminy Mirzec) zlokalizowanej w miejscowości Mirzec, obręb geodezyjny Mirzec I, gm. Mirzec w granicach działki nr 72 nazwę

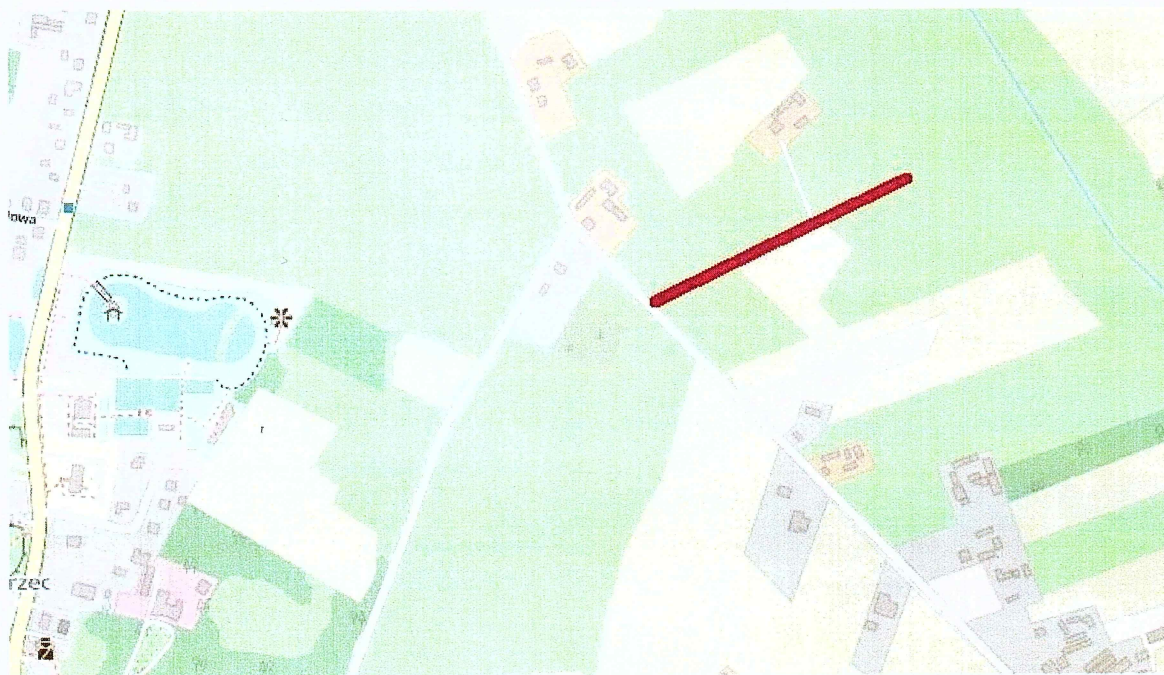
- ulica Łąkowa.

2. Przebieg i granice ulicy wymienionej w ust.1 oznaczone są na załączniku graficznym do niniejszej uchwały.

§ 2. Wykonanie uchwały powierza się Wójtowi Gminy Mirzec.

§ 3. Uchwała wchodzi w życie po upływie 14 dni od dnia ogłoszenia w Dzienniku Urzędowym Województwa Świętokrzyskiego.

Załącznik do Projektu Uchwały Nr.....  
Rady Gminy w Mircu  
z dnia .....



 ulica Łakowa

## UZASADNIENIE

Zgodnie z art. 18 ust.2 pkt 13 ustawy z dnia 8 marca 1990 r. o samorządzie gminnym, podejmowanie uchwał w sprawach herbu gminy, nazw ulic i placów będących drogami publicznymi lub nazw dróg wewnętrznych w rozumieniu ustawy z dnia 21 marca 1985 r. o drogach publicznych (Dz. U. z 2024 r. poz. 320, z późn.zm.), a także wznoszenia pomników należy do wyłącznej właściwości rady gminy.

Ustalenie nowej nazwy ulicy, będącej przedmiotem niniejszej uchwały wiąże się z potrzebą zapewnienia prawidłowej i czytelnej numeracji porządkowej, położonych w jej sąsiedztwie nieruchomości przeznaczonych pod zabudowę, zgodnie z zasadami wynikającymi z rozporządzenia Ministra Rozwoju, Pracy i Technologii z dnia 21 lipca 2021r. w sprawie ewidencji miejscowości, ulic i adresów (Dz. U. poz. 1368). Ponadto nadanie nazwy dla drogi ułatwi jej identyfikację w rejonie.

W związku z powyższym zasadne jest podjęcie przedmiotowej uchwały.



Załącznik nr 11 do Zarządzenia Nr 0050.1.2025  
Wójta Gminy Mirzec  
z dnia 3 stycznia 2025 r.

## ANKIETA KONSULTACYJNA

w sprawie nadania drogom nazw ulic położonych **w miejscowości Mirzec**  
obręb Mirzec I, gm. Mirzec

Wypełnione i podpisane ankiety konsultacyjne należy przesłać pocztą na adres Urząd Gminy w Mircu, Mirzec Stary 9, 27-220 Mirzec lub na adres poczty elektronicznej [sekretariat@mirzec.pl](mailto:sekretariat@mirzec.pl) bądź dostarczyć bezpośrednio do Urzędu Gminy w Mircu w godzinach jego pracy.

**Czy jest Pan/Pani za nadaniem przedstawionych poniżej nazw ulic drogom oznaczonym na mapach, stanowiących załączniki do projektów uchwał.**

	<i>PROPONOWANA NAZWA ULICY</i>	<i>TAK</i>	<i>NIE</i>	<i>Nie zgadzam się z proponowaną nazwą ulicy proponuję nazwę ulicy</i>
1	<b>ul. Parkowa</b> ( Załącznik nr 1 do Zarządzenia Nr 0050.1.2025 Wójta Gminy Mirzec z dnia 3 stycznia 2025 r.)			
2	<b>ul. Bankowa</b> ( Załącznik nr 2 do Zarządzenia Nr 0050.1.2025 Wójta Gminy Mirzec z dnia 3 stycznia 2025 r.)			
3	<b>ul. Majorat</b> ( Załącznik nr 3 do Zarządzenia Nr 0050.1.2025 Wójta Gminy Mirzec z dnia 3 stycznia 2025 r.)			
4	<b>ul. Widokowa</b> ( Załącznik nr 4 do Zarządzenia Nr 0050.1.2025 Wójta Gminy Mirzec z dnia 3 stycznia 2025 r.)			
5	<b>ul. Dworska</b> ( Załącznik nr 5 do Zarządzenia Nr 0050.1.2025 Wójta Gminy Mirzec z dnia 3 stycznia 2025 r.)			
6	<b>ul. Topolowa</b> ( Załącznik nr 6 do Zarządzenia Nr 0050.1.2025 Wójta Gminy Mirzec z dnia 3 stycznia 2025 r.)			
7	<b>ul. Brzozowa</b> ( Załącznik nr 7 do Zarządzenia Nr 0050.1.2025 Wójta Gminy Mirzec z dnia 3 stycznia 2025 r.)			
8	<b>ul. Spacerowa</b> ( Załącznik nr 8 do Zarządzenia Nr 0050.1.2025 Wójta Gminy Mirzec z dnia 3 stycznia 2025 r.)			

<b>9</b>	<b>ul. Akacyjowa</b> ( Załącznik nr 9 do Zarządzenia Nr 0050.1.2025 Wójta Gminy Mirzec z dnia 3 stycznia 2025 r.)			
<b>10</b>	<b>ul. Łakowa</b> ( Załącznik nr 10 do Zarządzenia Nr 0050.1.2025 Wójta Gminy Mirzec z dnia 3 stycznia 2025 r.)			

**Uwagi**.....  
.....  
.....

Uprawnionymi do udziału w konsultacjach społecznych, są mieszkańcy sołectwa Mirzec I w celu poznania opinii mieszkańców w sprawie będącej przedmiotem konsultacji tj. nadania nazw ulic stanowiących:

- 1) drogę wewnętrzną położoną na działkach nr ewidencyjny 226/20, 226/21 i 130/4;
- 2) drogę gminną Mirzec Majorat (centrum) położoną na działkach nr ewidencyjnych 226/7 i 226/5;
- 3) drogę wojewódzką DW 744 Radom-Starachowice położoną na działkach nr ewidencyjny 221, 226/19 i w granicach części działki nr ewidencyjny 226/6;
- 4) drogę powiatową 1772T przez wieś Mirzec-Malcówki położoną na części działki nr ewidencyjny 820;
- 5) drogę gminną 347011T Mirzec Majorat-Tychów Nowy położoną na działkach nr ewidencyjny 163 i 164;
- 6) drogę gminną 347022T Mirzec Majorat I położoną na działce nr ewidencyjny 133/1;
- 7) drogę gminną 347024T Mirzec Majorat III położoną na działkach nr ewidencyjny 196/1 i 187/3;
- 8) drogę gminną 347021T Mirzec Podborki-Mirzec Majorat położoną na działce nr ewidencyjny 107;
- 9) drogę gminną 347004T Podborki-Majorat położoną na działce nr ewidencyjny 31;
- 10) drogę dojazdową położoną na działce nr ewidencyjny 72,

będących przedmiotem projektów Uchwał Rady Gminy w Mircu w sprawie nadania nazw ulic w miejscowości Mirzec, obręb geodezyjny Mirzec I, gm. Mirzec.

Imię i nazwisko.....  
Adres nieruchomości .....

**Wyrażam zgodę na przetwarzanie i wykorzystywanie moich danych osobowych wyłącznie na potrzeby konsultacji społecznych organizowanych przez Urząd Gminy w Mircu, dotyczących projektów uchwał Rady Gminy w Mircu w sprawie nadania nazw ulic w miejscowości Mirzec.**

Oświadczam, że zapoznałem/łam się z Klauzulą informacji dotyczącą przetwarzania moich danych osobowych przez Administratora, stanowiącą załącznik do niniejszej ankiety.

.....  
(miejscowość, data, czytelny podpis)

### **Uzasadnienie do nazwy ulicy**

Podjęcie uchwał w sprawie nadania nazw dla tych ulic jest celowe i w pełni uzasadnione. Pozwoli na wprowadzenie prawidłowej numeracji budynków. Ułatwi lokalizację indywidualnych posesji oraz wprowadzi porządek w poszczególnych adresach budynków. Nazwy ulic zostały zaproponowane przez Wójta Gminy Mirzec, radnych sołectwa Mirzec I, sołtysa Mirca I, członków Rady Sołectkiej Mirzec I i mieszkańców.

**KLAUZULA INFORMACYJNA O PRZETWARZANIU DANYCH OSOBOWYCH  
NA PODSTAWIE PRZEPISÓW PRAWA**

W związku z realizacją wymogów Rozporządzenia Parlamentu Europejskiego i Rady (UE) 2016/679 z dnia 27 kwietnia 2016 r. w sprawie ochrony osób fizycznych w związku z przetwarzaniem danych osobowych i w sprawie swobodnego przepływu takich danych oraz uchylenia dyrektywy 95/46/WE (ogólne rozporządzenie o ochronie danych „RODO”), informujemy o zasadach przetwarzania Pani/Pana danych osobowych oraz o przysługujących Pani/Panu prawach z tym związanych. Kto jest administratorem Państwa danych?

Z kim mogą Państwo się kontaktować w sprawie przetwarzania danych osobowych?

W jakim celu i na jakiej podstawie przetwarzamy Państwa dane osobowe?

Komu przekazywane są Państwa dane osobowe?

Jakie mają Państwo prawa w związku ze swoimi danymi osobowymi?

Administratorem Państwa danych osobowych jest Gmina Mirzec z siedzibą Mirzec Stary 9. 27-220 Mirzec Umocowanym do przeprowadzania konsultacji społecznych jest Wójt.

We wszystkich sprawach związanych z ochroną i przetwarzaniem danych osobowych mogą się Państwo kontaktować z Inspektorem Ochrony Danych. 41/276 71 89 lub na adres Administratora danych wskazany powyżej. Państwa dane osobowe mogą zostać przetworzone przez Gminę Mirzec ze względu na wymagania prawne (podstawa prawna przetwarzania: art. 6 ust 1 lit. c RODO). Przede wszystkim dla pozyskania od Państwa opinii w związku z prowadzonymi konsultacjami społecznymi wynikającymi art. 5a ust. 1 ustawy z dnia 8 marca 1990 r. o samorządzie gminnym (Dz. U. z 2024 r. poz. 1465, z późn. zm.) w związku z Uchwałą Nr X/73/2019 Rady Gminy w Mircu z dnia 26 kwietnia 2019 r. w sprawie zasad i trybu przeprowadzania konsultacji społecznych z mieszkańcami gminy Mirzec. Państwa dane osobowe będą przetwarzane w tym celu przez okres 2 lat od zakończenia konsultacji. Z uwagi na konieczność zapewnienia prawidłowego funkcjonowania oraz zapewnienia zgodności z prawem, Państwa dane osobowe będą przekazane: Urzędowi Gminy w Mircu, dostawcom systemów IT, firmom wspierającym Administratora w organizacji konsultacji, firmom doradczym i konsultingowym, kancelariom prawnym, firmom realizującym usługę niszczenia dokumentów oraz innym uprawnionym podmiotom na uzasadniony wniosek np. Policja, Prokuratura, Sąd itp. Posiadają Państwo prawo dostępu do treści swoich danych osobowych oraz prawo do ich: sprostowania, usunięcia, przenoszenia, ograniczenia przetwarzania. Informujemy również, że przysługuje Państwu prawo do wniesienia skargi do organu nadzorującego przestrzeganie przepisów o ochronie danych osobowych, którym jest Urząd Ochrony Danych Osobowych z siedzibą w Warszawie 00-193 ul. Stawki 2.

Czy moje dane są przekazywane poza EOG

Nie. Administrator nie przesyła Państwa danych osobowych do krajów spoza Europejskiego Obszaru Gospodarczego.

Czy moje dane wykorzystuje się do profilowania?

Nie. Na podstawie przekazanych przez Państwa danych osobowych nie dochodzi do profilowania.

Czy podawanie danych osobowych jest konieczne?

Tak, podanie danych osobowych jest niezbędne do uczestnictwa w konsultacjach społecznych.

**OBWIESZCZENIE  
WÓJTA GMINY MIRZEC  
z dnia 3 stycznia 2025 r.**

Na podstawie art. 5a ust.1 ustawy z dnia 8 marca 1990 r. o samorządzie gminnym (Dz.U. z 2024 r. poz. 1465, z późn. zm.) w związku z Uchwałą Nr X/73/2019 Rady Gminy w Mircu z dnia 26 kwietnia 2019 r. w sprawie zasad i trybu przeprowadzania konsultacji społecznych z mieszkańcami gminy Mirzec (Dz. Urz. Woj. Świętokrzyskiego z 2019 r. poz. 2053)

**ZAWIADAMIAM**

**mieszkańców sołectwa Mirzec I, że w okresie od dnia 07.01.2025 r. do dnia 21.01.2025 r. odbędą się konsultacje społeczne:**

- 1) w sprawie nadania nazwy ulica Parkowa;**
- 2) w sprawie nadania nazwy ulica Bankowa;**
- 3) w sprawie nadania nazwy ulica Majorat;**
- 4) w sprawie nadania nazwy ulica Widokowa;**
- 5) w sprawie nadania nazwy ulica Dworska;**
- 6) w sprawie nadania nazwy ulica Topolowa;**
- 7) w sprawie nadania nazwy ulica Brzozowa;**
- 8) w sprawie nadania nazwy ulica Spacerowa;**
- 9) w sprawie nadania nazwy ulica Akacyjowa;**
- 10) w sprawie nadania nazwy ulica Łąkowa.**

Projekty Uchwał Rady Gminy w Mircu:

- 1) w sprawie nadania nazwy ulica Parkowa;
- 2) w sprawie nadania nazwy ulica Bankowa;
- 3) w sprawie nadania nazwy ulica Majorat;
- 4) w sprawie nadania nazwy ulica Widokowa;
- 5) w sprawie nadania nazwy ulica Dworska;
- 6) w sprawie nadania nazwy ulica Topolowa;
- 7) w sprawie nadania nazwy ulica Brzozowa;
- 8) w sprawie nadania nazwy ulica Spacerowa;
- 9) w sprawie nadania nazwy ulica Akacyjowa;
- 10) w sprawie nadania nazwy ulica Łąkowa,

w miejscowości Mirzec wraz z załącznikami graficznymi przedstawiającymi przebieg ulic są dostępne w Urzędzie Gminy w Mircu, Mirzec Stary 9, pok. 317, na stronie internetowej gminy [www.mirzec.pl](http://www.mirzec.pl), stronie BIP : <https://bip.mirzec.pl>, na tablicy ogłoszeń Urzędu Gminy w Mircu i tablicy ogłoszeń w sołectwie Mirzec I.

Wyniki konsultacji w sprawie nadania nazw ulic w miejscowości Mirzec mają charakter opiniodawczy.

Opinie i uwagi należy składać na przeznaczony do tego ankiecie konsultacyjnej przesyłając ją na wskazany adres Urzędu Gminy w Mircu lub na wskazany adres e-mailem albo dostarczyć bezpośrednio do Urzędu Gminy w Mircu w godzinach jego pracy (decyduje data wpływu).

Informacja o wynikach konsultacji zostanie podana przez Wójta Gminy Mirzec do publicznej wiadomości w ciągu miesiąca od dnia ich zakończenia na najbliższej sesji Rady Gminy, a także poprzez wywieszenie wyników konsultacji społecznych na tablicy ogłoszeń w Urzędzie Gminy w Mircu, umieszczenie na stronie internetowej Gminy Mirzec [www.mirzec.pl](http://www.mirzec.pl) i na stronie Biuletynu Informacji Publicznej.

WÓJT  
  
Mirosław Seweryn